


CONSILIUL LOCAL AL COMUNEI MALAIA  
JUDEȚUL VÂLCEA  
Sat Malaia, Str. Podul Șipotului Nr.15  
Tel./Fax 0250/866899, Cod poștal 247335  
Cod Fiscal 2989686  
E-mail: malaia@vl.e-adm.ro



#### HOTĂRÂREA NR.45

Privitor la : aprobarea corectării unor erori a limitelor intravilanului/extravilanului din Planul Urbanistic General al comunei Malaia, județul Vâlcea

Consiliul local al comunei Malaia, județul Vâlcea întrunit în ședința ordinară din data de 31.07.2025, la care participă un număr de 9 consilieri din totalul de 11 consilieri în funcție;

Luând în dezbateri :

- referatul de aprobare întocmit de primarul localității, prin care propune aprobarea corectării unor erori a limitelor intravilanului din Planul Urbanistic General al comunei Malaia, județul Vâlcea, nr.5851/24.07.2025;
- raportul de specialitate al responsabilului de urbanism și amenajarea teritoriului din cadrul Primăriei comunei Malaia, nr.5850/24.07.2025
- H.C.L. nr.21 din 28 aprilie 2016 privind aprobarea Planului Urbanistic General al Comunei Malaia ;
- avizul comisiilor de specialitate cu nr.5853/24.07.2025 ;
- avizul nr. 5852/24.07.2025 sub aspectul legalității a proiectului de hotărâre, întocmit de secretarul general al comunei Malaia;

În conformitate cu prevederile art.25 alin.(1), art.26 alin.(1), art.46, art.56 alin.(1) din Legea nr.350/2001 privind amenajarea teritoriului și urbanismul, cu modificările și completările ulterioare, art.129 alin.(2) lit.c), alin.(6) lit.c), alin.(14) din O.U.G. nr.57/2019 privind Codul administrativ, cu modificările și completările ulterioare ;

În temeiul art.196 alin.(1) lit.a) din O.U.G. nr.57/2019 privind Codul administrativ, cu un număr de 9 voturi "pentru", adoptă următoarea :


#### HOTĂRÂRE :

Art.1- Se aprobă corectarea unor erori a limitelor intravilanului/extravilanului din Planul Urbanistic General al comunei Malaia, județul Vâlcea, conform anexelor care fac parte integrantă din prezenta hotărâre.


Art.2 - Prevederile prezentei hotărâri vor fi aduse la îndeplinire de primarul comunei Malaia prin compartimentul urbanism și amenajarea teritoriului și va fi afișată la sediul Primăriei prin grija secretarului general al comunei urmând a fi comunicată: Instituției Prefectului-Județul Vâlcea în vederea exercitării controlului de legalitate, O.C.P.I. Vâlcea, primarului localității și compartimentului urbanism și amenajarea teritoriului .

Malaia la 31.07.2025

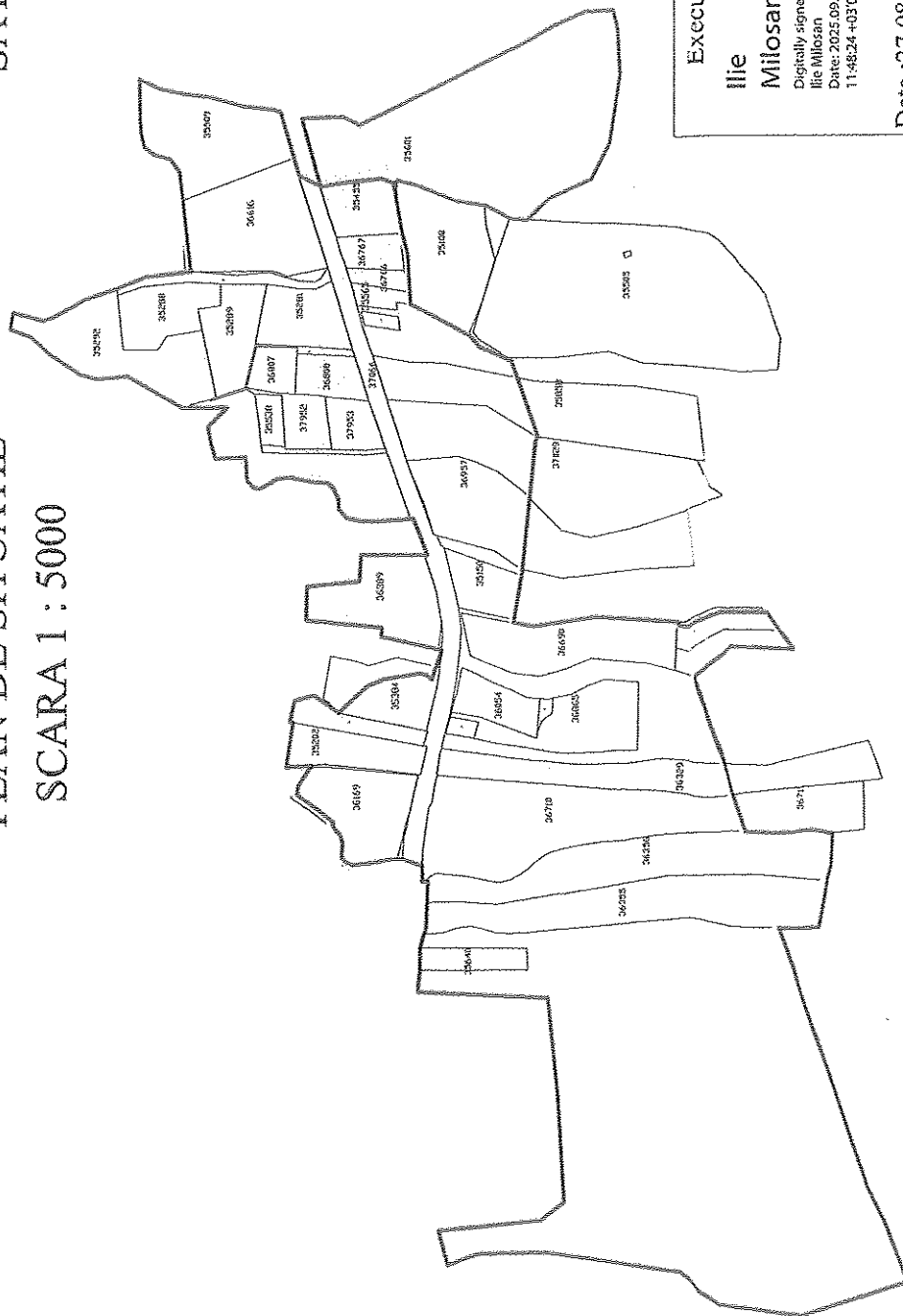
Președinte de ședință  
Emil ALEXESCU



Contrasemnează pentru legalitate,  
Secretar general delegat al comunei Malaia  
Ana-Maria PLEȘANU



PLAN DE SITUATIE  
SCARA 1 : 5000



Executant Ing. Milosan Ilic

Ilie  
Milosan  
Digitally signed by  
Ilie Milosan  
Date: 2025.09.12  
11:48:24 +03'00'

Data : 27.08.2025

## LEGENDA

Limia intravilan/extravilan inițială - eronată din com. Malaia  
Sat Malaia S = 184289 mp

Limita intravilan/extravilan actuala - corectata din com. Malaia  
Sat Malaia S = 202216 mp  
assess Imobile inscrise in Cartea Funciara  
2013 a Imobile ce detin numere cadastrale

COMUNA MALAIA  
SAT MALAIA

COMUNA MALAIA  
SAT MALAIA



36086

36214

36213

36158

36531



36557

37049

36207

36967

### LEGENDA

Limita intravilan/extravilan initiala -  
Sat Malaia S = 0.00mp

Limita intravilan/extravilan actuala - corectata din com.Malaia  
Sat Malaia S = 5000.00 mp

3696 Inobile inscrise in Cartea Funciara  
22134 Inobile ce detin numere cadastrale

Executant Ing. Milosan Ilie

Semnatura si stampila  
ILIE MILOSAN  
Certificat de Autorizare  
SERIA RO-VL-F  
NR.0010  
Categoria B

Digitally signed by  
Ilie Milosan  
Date: 2025.08.12  
12:55:58 +03'00'

Data :27.08.2025