



NR. 6033/16.08.2021

REFERAT DE APROBARE

Privitor la : aprobarea corectării unor erori a limitelor intravilanului/extravilanului din Planul Urbanistic General al comunei Malaia, județul Vâlcea

În conformitate cu prevederile art.25 alin.(1), art.26 alin.(1), art.46, art.56 alin.(1) din Legea nr.350/2001 privind amenajarea teritoriului și urbanismul, cu modificările și completările ulterioare, consiliul local coordonează și răspunde de întreaga activitate de urbanism desfășurată pe teritoriul unității administrativ-teritoriale și asigură respectarea prevederilor cuprinse în documentațiile de amenajare a teritoriului și de urbanism aprobate, pentru realizarea programului de dezvoltare urbanistică a localităților componente ale comunei .


Consiliul local cooperează cu consiliul județean și este sprijinit de acesta în activitatea de amenajare a teritoriului și de urbanism.

Consiliul local cooperează în procesul de întocmire a programului de dezvoltare urbanistică a localităților și cu instituții, agenți economici, organisme și organizații neguvernamentale de interes național, județean sau local.

Pe parcursul ultimilor doi ani au fost înregistrate la instituția noastră cereri ale unor persoane fizice și juridice care au sesizat o serie de erori în ceea ce privește limitele intravilanului localității cuprinse în documentația de urbanism Plan Urbanistic General al comunei Malaia, de exemplu, terenuri aflate în intravilan au fost trecute în extravilan și invers, creând o serie de prejudicii persoanelor în cauză.

Ca urmare a celor precizate anterior supun analizei și aprobării Consiliului local Malaia proiectul de hotărâre privitor la aprobarea corectării unor erori a limitelor intravilanului/extravilanului din Planul Urbanistic General al comunei Malaia, județul Vâlcea, conform schiței anexate.

Primar,
Dinculescu Gheorghe





CONSILIUL LOCAL AL COMUNEI MALAIA
JUDEȚUL VÂLCEA
Sat Malaia, Str. Podul Șipotului Nr.15
Tel./Fax 0250/866899, Cod poștal 247335
Cod Fiscal 2989686
E-mail: malaia@vl.e-adm.ro



PROIECT

HOTĂRÂREA NR.....

Privitor la : aprobarea corectării unor erori a limitelor intravilanului/extravilanului din Planul Urbanistic General al comunei Malaia, județul Vâlcea

Consiliul local al comunei Malaia, județul Vâlcea întrunit în ședința ordinară din data de2021, la care participă un număr de consilieri din totalul de 11 consilieri în funcție;

Luând în dezbatere :

- referatul de aprobare întocmit de primarul localității, prin care propune aprobarea corectării unor erori a limitelor intravilanului din Planul Urbanistic General al comunei Malaia, județul Vâlcea;
- raportul de specialitate al responsabilului de urbanism și amenajarea teritoriului din cadrul Primăriei comunei Malaia ;
- H.C.L. nr.21 din 28 aprilie 2016 privind aprobarea Planului Urbanistic General al Comunei Malaia ;
- avizul comisiilor de specialitate cu nr.2021 ;
- avizul nr.2021 sub aspectul legalității a proiectului de hotărâre, întocmit de secretarul general al comunei Malaia;

Fiind îndeplinite condițiile de publicitate impuse de art.7 din Legea 52/2003 privind transparența decizională în administrația publică, republicată, anunț înregistrat sub nr.....2021;

În conformitate cu prevederile art.25 alin.(1), art.26 alin.(1), art.46, art.56 alin.(1) din Legea nr.350/2001 privind amenajarea teritoriului și urbanismul, cu modificările și completările ulterioare, art.129 alin.(2) lit.c), alin.(6) lit.c), alin.(14) din O.U.G. nr.57/2019 privind Codul administrativ, cu modificările și completările ulterioare ;

În temeiul art.196 alin.(1) lit.a) din O.U.G. nr.57/2019 privind Codul administrativ, cu un număr de voturi "pentru", adoptă următoarea :


HOTĂRÂRE :

Art.1- Se aprobă corectarea unor erori a limitelor intravilanului/extravilanului din Planul Urbanistic General al comunei Malaia, județul Vâlcea, conform anexei care face parte integrantă din prezenta hotărâre.


Art.2 - Prevederile prezentei hotărâri vor fi aduse la îndeplinire de primarul comunei Malaia prin compartimentul urbanism și amenajarea teritoriului și va fi afișată la sediul Primăriei prin grija secretarului general al comunei urmând a fi comunicată: Instituției Prefectului-Județul Vâlcea în vederea exercitării controlului de legalitate, O.C.P.I. Vâlcea, primarului localității și compartimentului urbanism și amenajarea teritoriului .

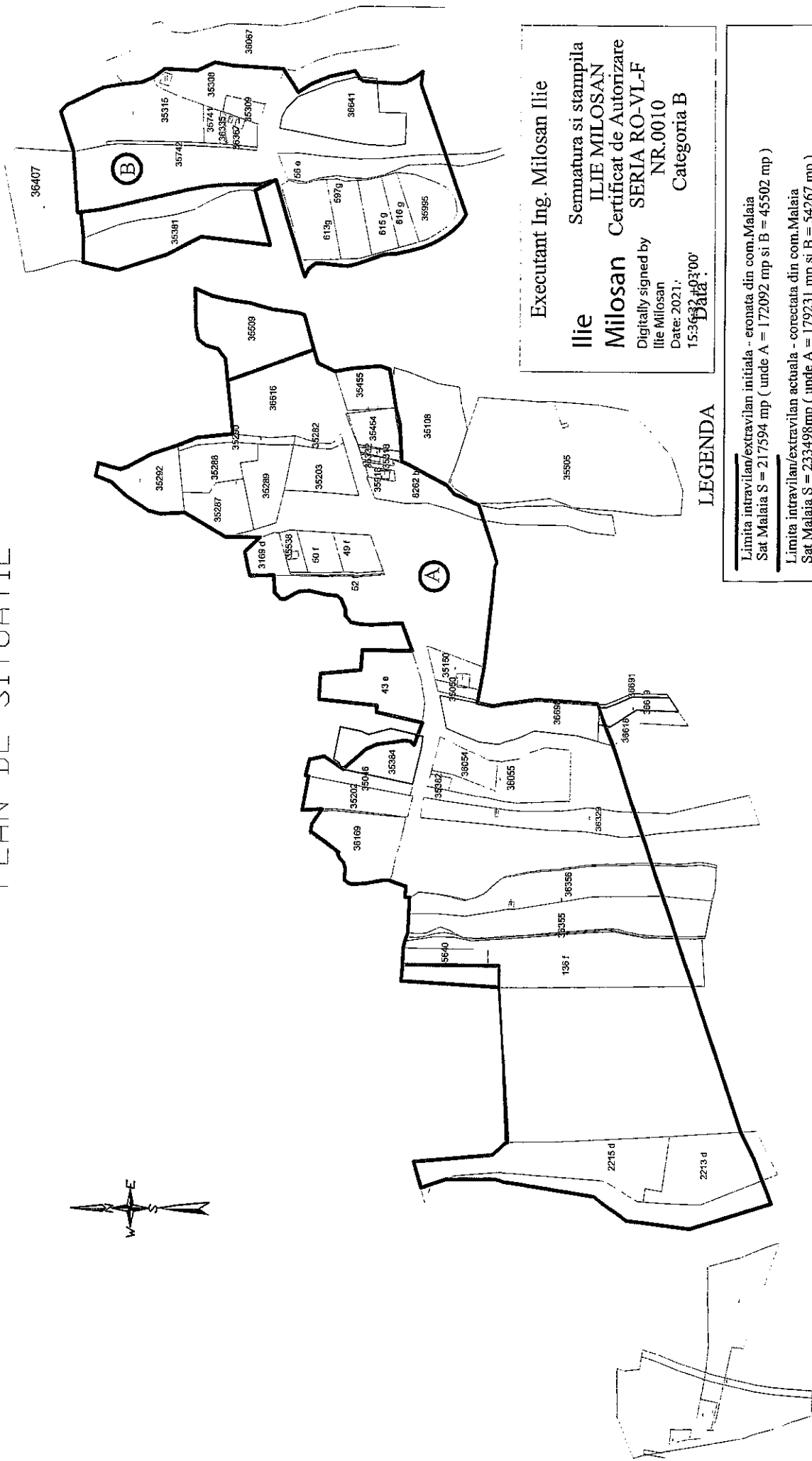
Malaia la2021

Primar - Dinculescu George



Avizat pentru legalitate,
Secretar general comunei Malaia
Lazea Maria





Ilie
Semnatura si stampila
ILIE MILOSAN

Milosan
Certificat de Autorizare
SERIA RO-VL-F
NR.0010
Categoria B

Digitally signed by
Ilie Milosan
Date: 2021.07.26 11:26:33 +0200

LEGENDA

Limita intravilan/extravilan initiala - eronata din com.Malaea
Sat Malaea S = 21'7594 mp (unde A = 172092 mp si B = 45502 mp)

Limita intravilan/extravilan actuala - corectata din com.Malaia
Sat Malaia S = 233496mp (unde A = 179231 mp si B = 54267 mp)



NR. 6034/16.08.2021

RAPORT DE SPECIALITATE

Privitor la : aprobarea corectării unor erori a limitelor intravilanului/extravilanului din Planul Urbanistic General al comunei Malaia, județul Vâlcea

Proiectul de hotărâre inițiat de primarul localității privitor la : aprobarea corectării unor erori a limitelor intravilanului/extravilanului din Planul Urbanistic General al comunei Malaia, județul Vâlcea, este întocmit în conformitate cu prevederile art.25 alin.(1), art.26 alin.(1), art.46, art.56 alin.(1) din Legea nr.350/2001 privind amenajarea teritoriului și urbanismul, cu modificările și completările ulterioare.


Consiliul local coordonează și răspunde de întreaga activitate de urbanism desfășurată pe teritoriul unității administrativ-teritoriale și asigură respectarea prevederilor cuprinse în documentațiile de amenajare a teritoriului și de urbanism aprobate, pentru realizarea programului de dezvoltare urbanistică a localităților componente ale comunei .

În urma aprobării documentației tip P.U.G. al comunei Malaia, județul Vâlcea prin hotărârea nr.21/28 aprilie 2016, au apărut o serie de neconcordanțe în documentația aferentă P.U.G.-ului sesizate de persoane fizice care dețin terenuri pe raza administrativ-teritorială a comunei Malaia, în sensul trecerii imobilelor terenuri din intravilan în extravilan și invers, drept pentru care se impune corectarea acestor erori a limitelor intravilanului cuprinse în documentația de urbanism Plan Urbanistic General al comunei Malaia, în conformitate cu prevederile art.25 alin.(1), art.26 alin.(1), art.46, art.56 alin.(1) din Legea nr.350/2001 privind amenajarea teritoriului și urbanismul, cu modificările și completările ulterioare, art.129 alin.(2) lit.c), alin.(6) lit.c), alin.(14) din O.U.G. nr.57/2019 privind Codul administrativ, cu modificările și completările ulterioare.

1. parcela din UTR nr.4, nr. cadastral 35381, carte funciară Malaia, proprietate privată, pct. Podul Plescioarei, sat Malaia, comuna Malaia, județul Vâlcea, este trecut în extravilan în loc de intravilan ;
2. parcela din UTR nr.4, nr. cadastral 35509, carte funciară Malaia, proprietate privată, pct. Podul Plescioarei, sat Malaia, comuna Malaia, județul Vâlcea, este trecut în extravilan în loc de intravilan ;
3. parcela din UTR nr.4, nr. cadastral 35640, carte funciară Malaia, proprietate privată, pct. Podul Plescioarei, sat Malaia, comuna Malaia, județul Vâlcea ;

Ca urmare a celor precizate anterior proiectul de hotărâre poate fi supus analizei și aprobării Consiliului local Malaia.

Responsabil urbanism și amenajarea teritoriului,
Predoi Elena





PRIMĂRIA COMUNEI MALAIA
JUDEȚUL VÂLCEA
Sat Malaia, Str. Podul Șipotului Nr.15
Tel./Fax 0250/866899, Cod poștal 247335
Cod Fiscal 2989686
E-mail malaia@vl.e-adm.ro



Nr.6034/16.08.2021

ANUNȚ

Consiliul Local al comunei Malaia, județul Valcea, supune analizei și aprobării în cadrul ședinței ordinare din luna septembrie 2021 proiectul de hotărâre cu privire la: aprobarea corectării unor erori a limitelor intravilanului/extravilanului din Planul Urbanistic General al comunei Malaia, județul Vâlcea;

Proiectul de act administrativ cu caracter normativ este afișat public la avizierul Primăriei comunei Malaia și poate fi consultat de persoanele interesate la sediul autorității locale. Proiectul de act administrativ cu caracter normativ este însoțit de raportul întocmit de compartimentul buget-finanțe din cadrul aparatului de specialitate al Primarului comunei Malaia, cu privire la necesitatea și oportunitatea adoptării actului respectiv.

Copia de pe proiectul de hotărâre poate fi transmisă oricărei persoane interesate, care depune o cerere în acest sens.

Solicitantul va suporta cheltuielile privind xerocopierea proiectului.

Termenul limită până la care cei interesați pot trimite în scris propuneri, sugestii, opinii cu valoare de recomandare privind proiectul de act normativ este până la data de 28.09.2021, inclusiv.

Propunerile vor trebui să fie formulate numai în scris, putând fi comunicate prin poștă sau direct la registratura generală a Primăriei, cu mențiunea „în atenția secretarului general al comunei Malaia”.


Propunerile care nu sunt făcute în termenul și forma mai sus menționată nu vor putea fi avute în vedere la elaborarea formei finale a actului normativ.

Temeiul legal al prezentului anunț- art.7 din Legea nr.52/2003 privind transparența decizională în administrația publică.

Primar,
Dinculescu Gheorghe



Secretar general uat,
Lazea Maria





PRIMĂRIA COMUNEI MALAIA
JUDEȚUL VÂLCEA
Sat Malaia, Str. Podul Șipotului Nr.15
Tel./Fax 0250/866899, Cod poștal 247335
Cod Fiscal 2989686
E-mail malaia@vl.e-adm.ro



Nr.6035/16.08.2021

PROCES - VERBAL

În temeiul art.7 din Legea nr. 52/2003 privind transparența decizională în administrația publică, am procedat la afișarea la avizierul Primăriei comunei Malaia a proiectului de hotărâre privind aprobarea corectării unor erori a limitelor intravilanului/extravilanului din Planul Urbanistic General al comunei Malaia, județul Vâlcea .

Primar,
Dinculescu Gheorghe

Secretar general uat,
Lazea Maria

