




CONSILIUL LOCAL AL COMUNEI MALAIA  
JUDEȚUL VÂLCEA

Sat Malaia, Str. Podul Șipotului Nr.15  
Tel./Fax 0250/866899, Cod poștal 247335  
Cod Fiscal 2989686  
E-mail: malaia@vl.e-adm.ro



PROIECT HOTĂRÂREA NR.12

Privitor la: privind modificarea și completarea hotărârii nr. 35 din 31 mai 2021, privind:  
identificarea și actualizarea inventarului bunurilor care alcătuiesc domeniul privat al  
comunei Malaia, județul Vâlcea

Consiliul local al comunei Malaia, județul Vâlcea întrunit în ședința ordinară din data de ....02.2025, la care participă un număr de .... consilieri din totalul de 11 consilieri în funcție;

Luând în dezbatere :

- referatul de aprobare întocmit de primarul comunei, prin care propune : privind modificarea și completarea hotărârii nr. 35 din 31 mai 2021, privind: identificarea și actualizarea inventarului bunurilor care alcătuiesc domeniul privat al comunei Malaia, județul Vâlcea, înregistrat cu nr. 1159/20.02.2025;
- raportul de specialitate întocmit de compartimentul de specialitate, nr.1160/20.02.2025;
- avizul comisiilor de specialitate cu nr. 1162/20.02.2025;
- avizul sub aspectul legalității a proiectului de hotărâre, întocmit de secretarul general delegat al comunei, nr. 1161/20.02.2025;

În conformitate cu prevederile art.129 alin.(2) , alin.(14), art.286 alin.(4), art.289, art.355, art.357 din O.U.G. nr.57/2019 privind Codul administrativ, art.7 alin.(1) din Legea nr.82/1991, republicată, legea contabilității, cu modificările și completările ulterioare, coroborate cu Ordinul nr. 2861 din 9 octombrie 2009 pentru aprobarea Normelor privind organizarea și efectuarea inventarierii elementelor de natura activelor, datoriilor și capitalurilor proprii, coroborate cu prevederile Legii nr.82/1991, republicată, legea contabilității, cu modificările și completările ulterioare, ale Hotărârii nr.392/2020 privind aprobarea Normelor tehnice pentru întocmirea inventarului bunurilor care alcătuiesc domeniul public și privat al comunelor, al orașelor, al municipiilor și al județelor;


În temeiul art.196 alin.(1) lit.a) din O.U.G. nr.57/2019 privind Codul administrativ, cu un număr de ..... voturi "pentru", adoptă următoarea :

HOTĂRÂRE:

**Art.1.** Titlul hotărârii consiliului local nr. 35 din 31 mai 2021, se modifică și va avea următorul conținut:

"privind : identificarea și actualizarea inventarului bunurilor care alcătuiesc domeniul public și domeniul privat al comunei Malaia, județul Vâlcea".

**Art.2.** Se modifică art. 1 din hotărârea consiliului local nr. 35 din 31 mai 2021 și va avea următorul cuprins:



”Se aprobă actualizarea inventarului bunurilor care alcătuiesc domeniul public și domeniul privat al Comunei Malaia, județul Vâlcea conform anexei nr 1- referitor la domeniul public, respectiv anexa nr. 2 – referitor la domeniul privat, care fac parte integrantă din prezenta hotărâre.”


**Art.3.** Se înlocuiește anexa la Hotărârea Consiliului Local nr. 35/31.05.2021, în conformitate cu anexa nr.1 care cuprinde bunurile din domeniul public și Anexa nr. 2 cuprinzând bunurile din domeniul privat la prezenta hotărâre.

**Art.4.** Primarul comunei prin compartimentele de specialitate din cadrul primăriei comunei Malaia vor duce la îndeplinire prevederile prezentei hotărâri.

**Art.5.** Prezenta hotărâre se va comunica Instituției Prefectului - Județul Vâlcea în vederea exercitării controlului de legalitate, primarului comunei Malaia și va fi adusă la cunoștință publică, prin afișare, de către secretarul general al comunei.

Malaia la .....02.2025

INIȚIATOR,  
PRIMAR  
Gheorghe DINCULESCU



Avizat pentru legalitate,  
Secretar general delegat al comunei Malaia  
Ana-Maria PLEȘANU



## ANEXA NR.1 LA PROIECT HCL NR.12/.2025

Nr. crt.	Codul de clasif.	Denumirea bunului	Elementele de identificare	Anul dobândirii și/sau, al dării dării în folosință	Valoare de inventar (mii lei)	Situația juridică actuală
0	1	2	3	4	5	6
1	-	CT Întreprjbi 1	Teren în suprafață de 5922 mp, categoria de folosință HR , situată în extravilanul comunei Malaia, sat Malaia, județul Vâlcea, cu următoarele vecinătăți : Ocolul Silvic Voineasa, proprietăți particulare	2021		Hotărârea nr.03 din 24.02.2021 și Avizul nr. 02 din 24.02.2021 ale Consiliului de administrație al Regiei Naționale a Pădurilor – Romsilva de aprobare a trecerii cu titlu gratuit a lucrărilor de corectare a torenților din domeniul public al statului și administrarea Regiei Naționale a Pădurilor – Romsilva în domeniul public al Comunei Malaia și în administrarea Consiliului local Malaia, județul Vâlcea
2	-	CT Întreprjbi 2	Teren în suprafață de 4684 mp, categoria de folosință HR , situată în extravilanul comunei Malaia, sat Malaia, județul Vâlcea, cu următoarele vecinătăți : Ocolul Silvic Voineasa, DN 7 A	2021		Hotărârea nr.03 din 24.02.2021 și Avizul nr. 02 din 24.02.2021 ale Consiliului de administrație al Regiei Naționale a Pădurilor – Romsilva de aprobare a trecerii cu titlu gratuit a lucrărilor de corectare a torenților din domeniul public al statului și administrarea Regiei Naționale a Pădurilor – Romsilva în domeniul public al Comunei Malaia și în administrarea Consiliului local Malaia, județul Vâlcea

3	-	CT Latorița	Teren în suprafață totală de 35.925 mp, categoria de folosință HR , din care 20009 mp situați în extravilan și 15916 mp situați în intravilanul comunei Malaia, sat Ciungetu, județul Vâlcea, cu următoarele vecinătăți : Ocolul Silvic Voineasa, DN 7A, DJ Malaia-Ciungetu, râul Latorița	2021		Hotărârea nr.03 din 24.02.2021 și Avizul nr. 02 din 24.02.2021 ale Consiliului de administrație al Regiei Naționale a Pădurilor – Romsilva de aprobare a trecerii cu titlu gratuit a lucrărilor de corectare a torenților din domeniul public al statului și administrarea Regiei Naționale a Pădurilor – Romsilva în domeniul public al Comunei Malaia și în administrarea Consiliului local Malaia, județul Vâlcea
4	-	CT Pârâul Izvor	Teren în suprafață totală de 4.985 mp, din care: -1023 mp categoria de folosință HR -50 mp categoria de folosință curți construcții -1502 mp categoria de folosință HR -35 mp categoria de folosință curți construcții -1012 mp categoria de folosință HR, -32 mp categoria de folosință curți construcții -343 mp categoria de folosință HR, suprafețe situate în intravilan; -988 mp categoria de folosință HR , suprafață situată în extravilanul comunei Malaia, sat Malaia, județul Vâlcea, cu următoarele vecinătăți : Ocolul Silvic Voineasa, DN 7A, pârâul Izvor	2021		Hotărârea nr.03 din 24.02.2021 și Avizul nr. 02 din 24.02.2021 ale Consiliului de administrație al Regiei Naționale a Pădurilor – Romsilva de aprobare a trecerii cu titlu gratuit a lucrărilor de corectare a torenților din domeniul public al statului și administrarea Regiei Naționale a Pădurilor – Romsilva în domeniul public al Comunei Malaia și în administrarea Consiliului local Malaia, județul Vâlcea
5	-	CT Pârâul Murgului	Teren în suprafață totală de 936 mp, categoria de folosință HR , din care -331 mp situați în intravilan și -605 mp situați în extravilanul comunei Malaia, sat Malaia, județul Vâlcea, cu următoarele	2021		Hotărârea nr.03 din 24.02.2021 și Avizul nr. 02 din 24.02.2021 ale Consiliului de administrație al Regiei Naționale a Pădurilor – Romsilva de aprobare a trecerii cu titlu gratuit a lucrărilor

			vecinătăți : Ocolul Silvic Voineasa, DN 7A, pâraul Murgului			de corectare a torenților din domeniul public al statului și administrarea Regiei Naționale a Pădurilor – Romsilva în domeniul public al Comunei Malaia și în administrarea Consiliului local Malaia, județul Vâlcea
6	-	CT Ogoșul Adânc	Teren în suprafață de 3420 mp, categoria de folosință HR, situat în extravilanul comunei Malaia, sat Malaia, județul Vâlcea, cu următoarele vecinătăți : Obștea Moșnenilor Mălăieni, DN 7 A, Pârâul Ogoșul Adânc	2021		Hotărârea nr.03 din 24.02.2021 și Avizul nr. 02 din 24.02.2021 ale Consiliului de administrație al Regiei Naționale a Pădurilor – Romsilva de aprobare a trecerii cu titlu gratuit a lucrărilor de corectare a torenților din domeniul public al statului și administrarea Regiei Naționale a Pădurilor – Romsilva în domeniul public al Comunei Malaia și în administrarea Consiliului local Malaia, județul Vâlcea
7	-	CT Pârâul Niculi	Teren în suprafață totală de 4510 mp, categoria de folosință HR, din care : -558 mp situați în intravilan -3952 mp situați în extravilanul comunei Malaia, sat Săliștea, județul Vâlcea, cu următoarele vecinătăți : Ocolul Silvic Voineasa, DN 7A, Hidrocentrala Brădișor, pâraul Niculi	2021		Hotărârea nr.03 din 24.02.2021 și Avizul nr. 02 din 24.02.2021 ale Consiliului de administrație al Regiei Naționale a Pădurilor – Romsilva de aprobare a trecerii cu titlu gratuit a lucrărilor de corectare a torenților din domeniul public al statului și administrarea Regiei Naționale a Pădurilor – Romsilva în domeniul public al Comunei Malaia și în administrarea Consiliului local Malaia, județul Vâlcea

8	-	CT Pârâul Păiș	Teren în suprafață de 66.847 mp, categoria de folosință HR, situată în extravilanul comunei Malaia, sat Malaia, județul Vâlcea, cu următoarele vecinătăți : Ocolul Silvic Voineasa, DN 7 A, pârâul Păiș, drum acces	2021		Hotărârea nr.03 din 24.02.2021 și Avizul nr. 02 din 24.02.2021 ale Consiliului de administrație al Regiei Naționale a Pădurilor – Romsilva de aprobare a trecerii cu titlu gratuit a lucrărilor de corectare a torenților din domeniul public al statului și administrarea Regiei Naționale a Pădurilor – Romsilva în domeniul public al Comunei Malaia și în administrarea Consiliului local Malaia, județul Vâlcea
9	-	CT Pârâul Pleșcioara	Teren în suprafață de 4526 mp, categoria de folosință HR , situată în extravilanul comunei Malaia, sat Malaia, județul Vâlcea, cu următoarele vecinătăți : Ocolul Silvic Voineasa, DN 7 A, pârâul Pleșcioara	2021		Hotărârea nr.03 din 24.02.2021 și Avizul nr. 02 din 24.02.2021 ale Consiliului de administrație al Regiei Naționale a Pădurilor – Romsilva de aprobare a trecerii cu titlu gratuit a lucrărilor de corectare a torenților din domeniul public al statului și administrarea Regiei Naționale a Pădurilor – Romsilva în domeniul public al Comunei Malaia și în administrarea Consiliului local Malaia, județul Vâlcea
10	-	CT Rudăreasa	Teren în suprafață totală de 10.621 mp situată în intravilanul comunei Malaia, sat Ciungetu, județul Vâlcea din care : -1980 mp categoria de folosință HR -956 mp categoria de folosință curți construcții -7685 mp categoria de folosință HR, cu următoarele vecinătăți : Ocolul Silvic Voineasa,	2021		Hotărârea nr.03 din 24.02.2021 și Avizul nr. 02 din 24.02.2021 ale Consiliului de administrație al Regiei Naționale a Pădurilor – Romsilva de aprobare a trecerii cu titlu gratuit a lucrărilor de corectare a torenților din domeniul public al statului și

			drum acces, valea Rudăreasa			administrarea Regiei Naționale a Pădurilor – Romsilva în domeniul public al Comunei Malaia și în administrarea Consiliului local Malaia, județul Vâlcea
11	-	CT Șasa Săliște	Teren în suprafață totală de 3.560 mp situată în intravilanul comunei Malaia, sat Săliștea, județul Vâlcea din care : -2081 mp categoria de folosință curți construcții -599 mp categoria de folosință HR -15 mp categoria de folosință curți construcții -849 mp categoria de folosință HR -16 mp categoria de folosință curți construcții, cu următoarele vecinătăți : U.P.I Brezoi, DN 7A, pâraul Șasa	2021		Hotărârea nr.03 din 24.02.2021 și Avizul nr. 02 din 24.02.2021 ale Consiliului de administrație al Regiei Naționale a Pădurilor – Romsilva de aprobare a trecerii cu titlu gratuit a lucrărilor de corectare a torenților din domeniul public al statului și administrarea Regiei Naționale a Pădurilor – Romsilva în domeniul public al Comunei Malaia și în administrarea Consiliului local Malaia, județul Vâlcea
12	-	CT Valea Grotului	Teren în suprafață totală de 28.438 mp situată în intravilanul comunei Malaia, sat Malaia, județul Vâlcea din care : -1018 mp categoria de folosință curți construcții -2330 mp categoria de folosință HR -125 mp categoria de folosință curți construcții -1608 mp categoria de folosință HR -50 mp categoria de folosință curți construcții -2059 mp categoria de folosință HR -110 mp categoria de folosință curți construcții -9767 mp categoria de folosință HR -210 mp categoria de folosință curți construcții -11054 mp categoria de folosință HR -107 mp categoria de	2021		Hotărârea nr.03 din 24.02.2021 și Avizul nr. 02 din 24.02.2021 ale Consiliului de administrație al Regiei Naționale a Pădurilor – Romsilva de aprobare a trecerii cu titlu gratuit a lucrărilor de corectare a torenților din domeniul public al statului și administrarea Regiei Naționale a Pădurilor – Romsilva în domeniul public al Comunei Malaia și în administrarea Consiliului local Malaia, județul Vâlcea


			folosință curți construcții, cu următoarele vecinătăți : Ocolul Silvic Malaia, DN 7A			
13	-	CT Valea Satului Malaia	<p>Teren în suprafață totală de 14.245 mp situată în intravilanul comunei Malaia, sat Malaia, județul Vâlcea din care :</p> <p>-2495 mp categoria de folosință curți construcții</p> <p>-590 mp categoria de folosință HR</p> <p>-19 mp categoria de folosință curți construcții</p> <p>-1095 mp categoria de folosință HR</p> <p>-56 mp categoria de folosință curți construcții</p> <p>-1027 mp categoria de folosință HR</p> <p>-23 mp categoria de folosință curți construcții</p> <p>-838 mp categoria de folosință HR</p> <p>-49 mp categoria de folosință curți construcții</p> <p>-1574 mp categoria de folosință HR</p> <p>-57 mp categoria de folosință curți construcții</p> <p>-2648 mp categoria de folosință HR</p> <p>-65 mp categoria de folosință curți construcții</p> <p>-2412 mp categoria de folosință HR</p> <p>-78 mp categoria de folosință curți construcții</p> <p>-1219 mp categoria de folosință HR, cu următoarele vecinătăți : Ocolul Silvic Voineasa, DN 7A</p>	2021		Hotărârea nr.03 din 24.02.2021 și Avizul nr. 02 din 24.02.2021 ale Consiliului de administrație al Regiei Naționale a Pădurilor – Romsilva de aprobare a trecerii cu titlu gratuit a lucrărilor de corectare a torenților din domeniul public al statului și administrarea Regiei Naționale a Pădurilor – Romsilva în domeniul public al Comunei Malaia și în administrarea Consiliului local Malaia, județul Vâlcea
14	-	CT Săliște	<p>Teren în suprafață de 1.436 mp, categoria de folosință HR , situată în extravilanul comunei Malaia, sat Săliștea, județul Vâlcea, cu următoarele vecinătăți : Ocolul Silvic Voineasa, pârâul Săliște</p>	2021		Hotărârea nr.03 din 24.02.2021 și Avizul nr. 02 din 24.02.2021 ale Consiliului de administrație al Regiei Naționale a Pădurilor – Romsilva de aprobare a trecerii cu titlu gratuit a lucrărilor de corectare a torenților din



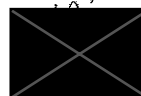
						domeniul public al statului și administrarea Regiei Naționale a Pădurilor – Romsilva în domeniul public al Comunei Malaia și în administrarea Consiliului local Malaia, județul Vâlcea
15	-	CT Săliște II	Teren în suprafață de 5.373 mp, categoria de folosință HR , situată în extravilanul comunei Malaia, sat Săliștea, județul Vâlcea, cu următoarele vecinătăți : Ocolul Silvic Voineasa, pârâul Săliște			Hotărârea nr.03 din 24.02.2021 și Avizul nr. 02 din 24.02.2021 ale Consiliului de administrație al Regiei Naționale a Pădurilor – Romsilva de aprobare a trecerii cu titlu gratuit a lucrărilor de corectare a torenților din domeniul public al statului și administrarea Regiei Naționale a Pădurilor – Romsilva în domeniul public al Comunei Malaia și în administrarea Consiliului local Malaia, județul Vâlcea
16	-	CT Șasa	Teren în suprafață de 2.033 mp, categoria de folosință HR , situată în extravilanul comunei Malaia, sat Săliștea, județul Vâlcea, cu următoarele vecinătăți : Ocolul Silvic Voineasa, pârâul Șasa			Hotărârea nr.03 din 24.02.2021 și Avizul nr. 02 din 24.02.2021 ale Consiliului de administrație al Regiei Naționale a Pădurilor – Romsilva de aprobare a trecerii cu titlu gratuit a lucrărilor de corectare a torenților din domeniul public al statului și administrarea Regiei Naționale a Pădurilor – Romsilva în domeniul public al Comunei Malaia și în administrarea Consiliului local Malaia, județul Vâlcea

Malaia la .....02.2025

INIȚIATOR,  
PRIMAR  
Gheorghe DINCULESCU



Avizat pentru legalitate,  
secretar general delegat al comunei Malaia  
Ana-Maria PLEȘANU



## ANEXA NR.2 LA PROIECT HCL NR.12/2025

Nr. crt.	Codul de clasif.	Denumirea bunului	Elementele de identificare	Anul dobândirii și/sau, al dării dării în folosință	Valoare de inventar (mii lei)	Situația juridică actuală
0	1	2	3	4	5	6
1	-	CT Pârâul Bușu	Teren în suprafață de 227 mp, categoria de folosință HR , din care: 202 mp situați în intravilan și 25 mp situați în extravilanul comunei Malaia, sat Malaia, județul Vâlcea, cu următoarele vecinătăți : proprietăți particulare, râul Lotru			Raportul comisiei speciale pentru întocmirea și actualizarea inventarului bunurilor care alcătuiesc domeniul privat al comunei Malaia, județul Vâlcea
2	-	CT Pârâul Grâului	Teren în suprafață de 518 mp, categoria de folosință HR , din care: 232 mp situați în intravilan și 286 mp situați în extravilanul comunei Malaia, sat Malaia, județul Vâlcea, cu următoarele vecinătăți : proprietăți particulare, râul Lotru			Raportul comisiei speciale pentru întocmirea și actualizarea inventarului bunurilor care alcătuiesc domeniul privat al comunei Malaia, județul Vâlcea
3	-	CT Pârâul Sorcii	Teren în suprafață de 604 mp, categoria de folosință HR , din care: 247 mp situați în intravilan și 357 mp situați în extravilanul comunei Malaia, sat Malaia, județul Vâlcea, cu următoarele vecinătăți : proprietăți particulare, râul Lotru, drum acces, DN 7A			Raportul comisiei speciale pentru întocmirea și actualizarea inventarului bunurilor care alcătuiesc domeniul privat al comunei Malaia, județul Vâlcea
4	-	CT Săliște	Teren în suprafață totală de 4.173 mp, categoria de folosință HR , din care -320 mp situați în intravilan și 3853 mp situați în extravilanul comunei Malaia, sat Săliștea, județul Vâlcea, cu următoarele vecinătăți : Ocolul Silvic Voineasa, DN 7A	2021		Raportul comisiei speciale pentru întocmirea și actualizarea inventarului bunurilor care alcătuiesc domeniul privat al comunei Malaia, județul Vâlcea

5		CT Brădișor	Teren în suprafață de 4.079 mp, categoria de folosință HR , situată în extravilanul comunei Malaia, sat Săliștea, județul Vâlcea, cu următoarele vecinătăți : Ocolul Silvic Voineasa, pâraul Brădișor	2021		Raportul comisiei speciale pentru întocmirea și actualizarea inventarului bunurilor care alcătuiesc domeniul privat al comunei Malaia, județul Vâlcea
6	-	CT Pârâul Pleșeneștilor	Teren în suprafață de 504 mp, categoria de folosință HR , situată în intravilanul comunei Malaia, sat Malaia, județul Vâlcea, cu următoarele vecinătăți : DN 7A, pâraul Pleșeneștilor, proprietăți particulare	2021		Raportul comisiei speciale pentru întocmirea și actualizarea inventarului bunurilor care alcătuiesc domeniul privat al comunei Malaia, județul Vâlcea

Malaia la .....02.2025

INIȚIATOR,  
PRIMAR  
Gheorghe DINCULESCU



Avizat pentru legalitate,  
Secretar general delegat al comunei Malaia  
Ana-Maria PLEȘANU





PRIMĂRIA COMUNEI MALAIA  
JUDEȚUL VÂLCEA  
Sat Malaia, Str. Podul Șipotului Nr.15  
Tel./Fax 0250/866899, Cod poștal 247335  
Cod Fiscal 2989686  
E-mail: malaia@vl.e-adm.ro



Nr.1160/20.02.2025

#### REFERAT DE APROBARE

Privitor la: privind modificarea și completarea hotărârii nr. 35 din 31 mai 2021, privind:  
identificarea și actualizarea inventarului bunurilor care alcătuiesc domeniul privat al  
comunei Malaia, județul Vâlcea

În conformitate cu prevederile art.289 alin.(1) și art.357 alin.(4) din O.U.G. nr.57/2019 privind Codul administrativ, cu modificările și completările ulterioare, art.7 alin.(1) din Legea contabilității nr.82/1991 republicată, cu modificările și completările ulterioare, a Normelor privind organizarea și efectuarea inventarierii elementelor de natura activelor, datoriilor, capitalurilor proprii elaborate de Ministerul de Finanțe și aprobate prin Ordinul nr.2861/2009, coroborate cu prevederile art.129 alin.(2) lit.c) din O.U.G. nr.57/2019 privind Codul administrativ, cu modificările și completările ulterioare.


Prin Hotărârea Consiliului Local al Comunei Malaia nr.21/1999 s-a înșușit inventarul bunurilor care alcătuiesc domeniul public al Comunei Malaia, conținând un număr de 77 poziții de bunuri, cu elementele de identificare aferente, acesta fiind atestat prin Hotărârea Guvernului nr.1362/27.12.2001 privind atestarea domeniului public al județului Vâlcea, anexa nr.44-Inventarul bunurilor care alcătuiesc domeniul public al Comunei Malaia.

În conformitate cu prevederile art.7 alin.(1) din Legea Contabilitatii nr.82/1991, republicată și ale Ordinului Ministerului Finanțelor nr.2861/2009 pentru aprobarea normelor privind organizarea și efectuarea inventarierii elementelor de natura activelor, datoriilor și capitalurilor proprii, cel puțin o dată pe an trebuie să se efectueze inventarierea generală a elementelor de activ și pasiv.

Activitatea de inventariere s-a desfășurat în perioada 01.11.2020 – 20.12.2020 și au fost supuse inventarierii bunuri corporale patrimoniale, aparținând domeniului public sau domeniului privat și aflate în evidența contabilă la nivelul lunii decembrie 2020.


Ținând cont de cele expuse mai sus, propun spre aprobare Consiliului Local Malaia, proiectul de hotărâre privind modificarea și completarea hotărârii nr. 35 din 31 mai 2021, privind: identificarea și actualizarea inventarului bunurilor care alcătuiesc domeniul privat al comunei Malaia, județul Vâlcea.

DINCUL





PRIMĂRIA COMUNEI MALAIA  
JUDEȚUL VÂLCEA  
Sat Malaia, Str. Podul Șipotului Nr.15  
Tel./Fax 0250/866899, Cod poștal 247335  
Cod Fiscal 2989686  
E-mail: malaia@vl.e-adm.ro



Nr.1159/20.02.2025

### RAPORT DE SPECIALITATE

Privitor la: privind modificarea și completarea hotărârii nr. 35 din 31 mai 2021, privind:  
identificarea și actualizarea inventarului bunurilor care alcătuiesc domeniul privat al  
comunei Malaia, județul Vâlcea

În conformitate cu prevederile art.289 alin.(1) și art.357 alin.(4) din O.U.G. nr.57/2019 privind Codul administrativ, cu modificările și completările ulterioare, art.7 alin.(1) din Legea contabilității nr.82/1991 republicată, cu modificările și completările ulterioare, a Normelor privind organizarea și efectuarea inventarierii elementelor de natura activelor, datoriilor, capitalurilor proprii elaborate de Ministerul de Finanțe și aprobate prin Ordinul nr.2861/2009, coroborate cu prevederile art.129 alin.(2) lit.c) din O.U.G. nr.57/2019 privind Codul administrativ, cu modificările și completările ulterioare.

Prin Hotărârea Consiliului Local al Comunei Malaia nr.21/1999 s-a înscris inventarul bunurilor care alcătuiesc domeniul public al Comunei Malaia, conținând un număr de 77 poziții de bunuri, cu elementele de identificare aferente, acesta fiind atestat prin Hotărârea Guvernului nr.1362/27.12.2001 privind atestarea domeniului public al județului Vâlcea, anexa nr.44-Inventarul bunurilor care alcătuiesc domeniul public al Comunei Malaia.

În conformitate cu prevederile art.7 alin.(1) din Legea Contabilității nr.82/1991, republicată și ale Ordinului Ministerului Finanțelor nr.2861/2009 pentru aprobarea normelor privind organizarea și efectuarea inventarierii elementelor de natura activelor, datoriilor și capitalurilor proprii, cel puțin o dată pe an trebuie să se efectueze inventarierea generală a elementelor de activ și pasiv.

Activitatea de inventariere s-a desfășurat în perioada 01.11.2020 – 20.12.2020 și au fost supuse inventarierii bunuri corporale patrimoniale, aparținând domeniului public sau domeniului privat și aflate în evidența contabilă la nivelul lunii decembrie 2020.

Ținând cont de cele expuse mai sus, propun spre aprobare Consiliului Local Malaia, proiectul de hotărâre privind modificarea și completarea hotărârii nr. 35 din 31 mai 2021, privind: identificarea și actualizarea inventarului bunurilor care alcătuiesc domeniul privat al comunei Malaia, județul Vâlcea.

Secretar general delegat al comunei Malaia  
Ana-Maria PLEȘANU

