

CERERE
pentru afișarea ofertei de vânzare a terenului

Județul/Localitatea (*) VÂLCEA/ MALAIA	Nr. unic de înregistrare al ofertei de vânzare din Registrul de evidență
Primăria (*) COMUNEI MALAIA	Nr. 3 din 23 / 01 / 2025 (zi/lună/an) (*)

Stimată doamnă primar/Stimate domnule primar,

(*) Subsemnatul, Pițigoi Toma, CNP [REDACTED] în calitate de proprietar, identificat/identificată cu [REDACTED] eliberată de [REDACTED] data și locul nașterii [REDACTED] cetățenia română, naționalitatea română,

(**) cu domiciliul în: [REDACTED] telefon 0752792150 e-mail [REDACTED],

(**) reședința în România (dacă este cazul): localitatea . [REDACTED], str. [REDACTED] nr. [REDACTED], bl. [REDACTED], sc. [REDACTED] et. [REDACTED], ap. [REDACTED], județul/sectorul [REDACTED], codul poștal [REDACTED], telefon [REDACTED], fax [REDACTED], e-mail [REDACTED]

(***) prin [REDACTED] (numele și prenumele), CNP [REDACTED], în calitate de [REDACTED] conform [REDACTED], localitatea [REDACTED], str. [REDACTED] nr. [REDACTED], bl. [REDACTED], sc. [REDACTED], et. [REDACTED], ap. [REDACTED] județul/sectorul [REDACTED], codul poștal [REDACTED], telefon [REDACTED], fax [REDACTED] e-mail [REDACTED],

având în vedere dispozițiile Legii nr. 17/2014 privind unele măsuri de reglementare a vânzării terenurilor agricole situate în extravilan și de modificare a Legii nr. 268/2001 privind privatizarea societăților ce dețin în administrare terenuri proprietate publică și privată a statului cu destinație agricolă și înființarea Agenției Domeniilor Statului, cu modificările și completările ulterioare, solicit prin prezenta cerere afișarea ofertei de vânzare anexate, în termenul prevăzut de Legea nr. 17/2014, cu modificările și completările ulterioare.

Am cunoștință despre existența următorilor preemptori pentru exercitarea dreptului de preempțiune asupra ofertei mele de vânzare:

☐ preemptori de rang I: coproprietarii, soții, rudele până la gradul al treilea și afiii până la gradul al treilea, în această ordine;

☐ preemptori de rang II: proprietarii investițiilor agricole pentru culturile de pomi, viță-de-vie, hamei, irigații exclusiv private aflate pe terenurile ce fac obiectul ofertelor de vânzare și/sau arendașii. În cazul în care pe terenurile supuse vânzării se află investiții agricole pentru culturile de pomi, viță-de-vie, hamei și pentru irigații, prioritate la cumpărarea acestor terenuri au proprietarii acestor investiții.;

☒ preemptori de rang III: proprietarii și/sau arendașii terenurilor agricole vecine cu terenul supus vânzării, cu respectarea dispozițiilor prevăzute la art. 4 alin. (2) și (4) din Legea nr. 17/2014, cu modificările și completările ulterioare,.....;

PIȚIGOI PAMFIL și PIȚIGOI P. TOMA, [REDACTED]

☐ preemptori de rang IV: tinerii fermieri

☐ preemptori de rang V: Academia de Științe Agricole și Silvicultură "Gheorghe Ionescu-Șișești" și unitățile de cercetare-dezvoltare din domeniile agriculturii, silviculturii și industriei alimentare, organizate și reglementate prin Legea nr. 45/2009 privind organizarea și funcționarea Academiei de Științe Agricole și Silvicultură "Gheorghe Ionescu-Șișești" și a sistemului de cercetare-dezvoltare din domeniile agriculturii, silviculturii și industriei alimentare, cu modificările și completările ulterioare, precum și instituțiile de învățământ cu profil agricol, în scopul cumpărării terenurilor agricole situate în extravilan cu destinația strict necesară cercetării agricole, aflate în vecinătatea loturilor existente în patrimoniul acestora,

☐ preemptori de rang VI: persoane fizice cu domiciliul/reședința situat/situată în unitățile administrativ-teritoriale unde este amplasat terenul sau în unitățile administrativ-teritoriale vecine

☒ preemptori de rang VII: statul român, prin Agenția Domeniilor Statului Reprezentanța teritorială Vâlcea

Declar că sunt proprietar al terenului în suprafață de 0,1440 ha, reprezentând cota-parte 1/1, situat în extravilanul localității Malaia, identificat cu număr cadastral 37866, înscris în cartea funciară nr. 37866. a unității administrativ-teritoriale Malaia, care face obiectul ofertei de vânzare.

Declar că:

- terenul face obiectul unor litigii sau al unei proceduri de executare silită: Da ☐ Nu ☒
- terenul este grevat de sarcini: Da ☐ Nu ☒
- am cunoștință și am respectat prevederile art. 4 alin. (6) din Legea nr. 17/2014, cu modificările și completările ulterioare, cu privire la înstrăinarea terenurilor agricole situate în extravilan pe care sunt situri arheologice clasate.

În susținerea cererii, depun la primărie cererea de afișare a ofertei, însoțită de următoarele documente:

1. Referat de admitere nr. 121053 / 20.12.2024
2. Extras de plan cadastral

Îmi exprim acordul cu privire la utilizarea și prelucrarea datelor cu caracter personal și la introducerea datelor și informațiilor din cerere și documentele anexate în bazele de date care se organizează în temeiul Legii nr. 17/2014, cu modificările și completările ulterioare, și al legislației subsecvente, cu respectarea prevederilor Regulamentului (UE) 2016/679 al Parlamentului European și al Consiliului din 27 aprilie 2016 privind protecția persoanelor fizice în ceea ce privește prelucrarea datelor cu caracter personal și privind libera circulație a acestor date și de abrogare a Directivei 95/46/CE (Regulamentul general privind protecția datelor) și ale Legii nr. 190/2018 privind măsuri de punere în aplicare a Regulamentului (UE) 2016/679 al Parlamentului European și al Consiliului din 27 aprilie 2016 privind protecția persoanelor fizice în ceea ce privește prelucrarea datelor cu caracter personal și privind libera circulație a acestor date și de abrogare a Directivei 95/46/CE (Regulamentul general privind protecția datelor), cu modificările ulterioare.

Cunoscând că falsul în declarații se pedepsește conform Legii nr. 286/2009 privind Codul penal, cu modificările și completările ulterioare, declar că datele sunt reale, corecte și complete.

Vânzător/Împuternicit,
PIȚIGOI TOMA
(numele și prenumele în clar)
Semnatu

Data 23.01.2025

NOTE:

- Câmpurile notate cu (*) sunt obligatoriu de completat.
- Câmpurile notate cu (**) se completează de către cetățenii unui stat membru al Uniunii Europene, ai statelor care sunt parte la Acordul privind Spațiul Economic European (ASEE) sau ai Confederației Elvețiene.
- Câmpurile notate cu (*) se completează de către proprietar.
- Câmpurile notate cu (***) se completează de către împuternicit. În acest caz, prezintă documentele doveditoare ale calității de împuternicit.
- Câmpurile notate cu (*) din tabelul cu documentele depuse se marchează cu bifă în căsuța aferentă.

PRIMĂRIA MĂLAIA
JUD. VÂLCEA

INTRARE Nr. 3
IEȘIRE
Ziua 23 Luna 01 Anul 2025

OFERTĂ DE VÂNZARE TEREN

Subsemnatul, PIȚIGOI TOMA, CNP [redacted] având adresa de comunicare în: localitatea [redacted] p. [redacted] codul poștal [redacted], e-mail: [redacted], tel. 0752792150, vând teren agricol situat în extravilan, în suprafață de 0,0599 (ha) (0,0490 + 0,0109), reprezentând cota parte [redacted], la prețul de 45 000 lei (patruzeci și cinci mii lei)

1) Se completează numele și prenumele proprietarului terenului.

Condițiile de vânzare 2) sunt următoarele: Se vinde împreună cu terenul intravilan

2) Se va completa în cifre și litere.

Date privind identificarea terenului:

Specificare	Informații privind amplasamentul terenului							Categorie de folosință(ă) (**)	Observații
	Orașul/ Comuna/ Județul (*)	Suprafață (ha)		Număr cadastral (**)	Număr de carte funciară (**)	Număr tarla/lot (**)	Număr parcelă (**)		
		Suprafața totală (*)	Cotă- parte ⁵⁾						
Se completează de către vânzător.	Malaia, Vâlcea	0,0599		37924				Fânețe	Sat Ciungetu, str. Rudăreasa nr. 64
Verificat primărie ⁴⁾	x	x	x	x	x	x	x	x	x

3) Se completează categoria de folosință a terenurilor agricole situate în extravilan conform art. 2 din Legea fondului funciar nr. 18/1991, republicată, cu modificările și completările ulterioare.

4) Se completează cu "X" rubricile în care informațiile pot fi comparate cu datele din Registrul agricol, evidențele fiscale, evidențele de stare civilă, altele asemenea.

5) Cota-parte din suprafață se exprimă în fracție și în hectare.

(*) Declar că terenul agricol situat în extravilan face obiectul acțiunii pentru pronunțarea unei hotărâri judecătorești care să țină loc de contract de vânzare:

DA/ ☒ NU

Cunoscând că falsul în declarații se pedepsește conform Legii nr. 286/2009 privind Codul penal, cu modificările și completările ulterioare, declar că datele sunt reale, corecte și complete.

Vânzător/Imputernicit,
(numele și prenumele în aler)
Se
Pițigoi
[redacted]
L.S.

Data : 23.01.2025


NOTE:

Câmpurile notate cu (*) sunt obligatoriu de completat.

Câmpurile notate cu (**) se completează în cazul în care sunt cunoscute informațiile.



PRIMĂRIA COMUNEI MALAIA
JUDEȚUL VÂLCEA
Sat Malaia, Str. Podul Șipotului Nr.15
Tel. 0250/866899
Fax 0374202640
Cod poștal 247335
Cod Fiscal 2989686
E-mail: malaia@vl.e-adm.ro



Nr. 421 din data de 23.01.2025

PROCES-VERBAL
de afișare a ofertei de vânzare

Județul (*) VÂLCEA	Registrul de evidență
Unitatea administrativ-teritorială Comuna MALAIA	Nr. 03 din 23.01.2025 (zi/luna/an)

Încheiat astăzi 23.01.2025, în temeiul art. 6 alin. (2) din Legea nr. 17/2014 privind unele măsuri de reglementare a vânzării terenurilor agricole situate în extravilan și de modificare a Legii nr. 268/2001 privind privatizarea societăților ce dețin în administrare terenuri proprietate publică și privată a statului cu destinație agricolă și înființarea Agenției Domeniilor Statului, cu modificările și completările ulterioare.

În vederea îndeplinirii formalităților prevăzute de lege și aducerii la cunoștință preemtorilor a ofertei de vânzare nr. 03 din data de 23.01.2025., depusă de către domnul PIȚIGOI TOMA în calitate de vânzător/ proprietar, al terenului agricol situat în extravilanul localității Malaia, județul Vâlcea, s-a constatat afișarea ofertei de vânzare la sediul instituției și pe pagina de internet www.primaria-malaia.ro - secțiunea vânzări terenuri extravilan, în data de 23.01.2025.

Oferta de vânzare nr. 03 din data de 23.01.2025 se afișează pentru un termen de 45 de zile lucrătoare și conține informații privind proprietarul terenului agricol, date privind identificarea terenului, precum și condițiile de vânzare.

În acest sens s-a întocmit proces-verbal de afișare a ofertei de vânzare nr. 03 din data de 23.01.2025 a terenului agricol situat în extravilan.

Primar, Dinculescu (numele și prenumele) Semnătură	
Secretar general delegat Pleșanu Ana - Ma	Întocmit, Căpitan Elena

LISTA

preemptorilor în vederea exercitării dreptului de preempțiune asupra ofertei de vânzare în ordinea rangului de preferință

Județul (*) VÂLCEA	Registrul de evidență
Unitatea administrativ-teritorială (*) Malaia	Nr. 3 din 23.01.2025 (*)

Ca urmare a înregistrării Ofertei de vânzare nr. 3 / 2025 depuse de PIȚIGOI TOMA , în calitate de vânzător, pe baza evidențelor deținute la nivelul primăriilor și a informațiilor cuprinse în oferta de vânzare au fost identificați următorii preemptori:


☐ preemptori de rang I: coproprietarii, soții, rudele până la gradul al treilea și afinii până la gradul al treilea, în această ordine

Nr. crt.	Numele și prenumele persoanei fizice/Denumirea persoanei/persoanelor juridice, asociației și altor entități fără personalitate juridică, precum și a persoanei juridice care nu se înregistrează în registrul comerțului	Adresă de domiciliu/reședință/sediu
1.		

☐ preemptori de rang II: proprietarii investițiilor agricole pentru culturile de pomi, viță-de-vie, hamei, irigații exclusiv private aflate pe terenurile ce fac obiectul ofertelor de vânzare și/sau arendașii. În cazul în care pe terenurile supuse vânzării se află investiții agricole pentru culturile de pomi, viță-de-vie, hamei și pentru irigații, prioritate la cumpărarea acestor terenuri au proprietarii acestor investiții.

Nr. crt.	Numele și prenumele persoanei fizice/Denumirea persoanei/persoanelor juridice, asociației și altor entități fără personalitate juridică, precum și a persoanei juridice care nu se înregistrează în registrul comerțului	Adresă de domiciliu/reședință/sediu
1.		
2.		

☒ preemptori de rang III: proprietarii și/sau arendașii terenurilor agricole vecine cu terenul supus vânzării, cu respectarea dispozițiilor prevăzute la art. 4 alin. (2) și (4) din Legea nr. 17/2014 privind unele măsuri de reglementare a vânzării terenurilor agricole situate în extravilan și de modificare a Legii nr. 268/2001 privind privatizarea societăților ce dețin în administrare terenuri proprietate publică și privată a statului cu destinație agricolă și înființarea Agenției Domeniilor Statului, cu modificările și completările ulterioare

Nr. crt.	Numele și prenumele persoanei fizice/Denumirea persoanei/persoanelor juridice, asociației și altor entități fără personalitate juridică, precum și a persoanei juridice care nu se înregistrează în registrul comerțului	Adresă de domiciliu/reședință/sediu
1.	PIȚIGOI PAMFIL	
2.	PIȚIGOI P. TOMA	
3.		

☐ preemptori de rang IV: tinerii fermieri

Nr. crt.	Numele și prenumele persoanei fizice/altor entități fără personalitate juridică, precum și ale persoanei juridice care nu se înregistrează în registrul comerțului	Adresă de domiciliu/reședință/sediu
1.		
2.		

□ preemptori de rang V: Academia de Științe Agricole și Silvicultură "Gheorghe Ionescu-Șișești" și unitățile de cercetare-dezvoltare din domeniile agriculturii, silviculturii și industriei alimentare, organizate și reglementate prin Legea nr. 45/2009 privind organizarea și funcționarea Academiei de Științe Agricole și Silvicultură "Gheorghe Ionescu-Șișești" și a sistemului de cercetare-dezvoltare din domeniile agriculturii, silviculturii și industriei alimentare, cu modificările și completările ulterioare, precum și instituțiile de învățământ cu profil agricol, în scopul cumpărării terenurilor agricole situate în extravilan cu destinația strict necesară cercetării agricole, aflate în vecinătatea loturilor existente în patrimoniul acestora

Nr. crt.	Denumirea persoanei/persoanelor juridice, asociațiilor și altor entități fără personalitate juridică, precum și a persoanei juridice care nu se înregistrează în registrul comerțului	Adresă de domiciliu/reședință/sediu
1.		
2.		


□ preemptori de rang VI: persoane fizice cu domiciliul/reședința situat/situată în unitățile administrativ-teritoriale unde este amplasat terenul sau în unitățile administrativ-teritoriale vecine

Nr. crt.	Numele și prenumele persoanei fizice/Denumirea persoanei/persoanelor juridice, asociațiilor și altor entități fără personalitate juridică, precum și a persoanei juridice care nu se înregistrează în registrul comerțului	Adresă de domiciliu/reședință/sediu
1.		
2.		


□ preemptori de rang VII: statul român, prin Agenția Domeniilor Statului

Nr. crt.	Denumirea persoanei/persoanelor juridice, asociațiilor și altor entități fără personalitate juridică, precum și a persoanei juridice care nu se înregistrează în registrul comerțului	Adresă de domiciliu/reședință/sediu
1.	<p> Agenția Domeniilor Statului – Reprezentanța Teritorială Vâlcea </p>	<p> Rm. Vâlcea, str. Tudor Vladimirescu nr. 1, jud. Vâlcea </p>

Primar,
 DINCULESCU GHEORGHE
 (numele și prenumele/semnătura)



Secretar-Delegat primărie,
 PLEȘANU ANA-MARIA
 (numele și prenumele/semnătura)



Data 23.01.2025

Întocmit,
Coman Elena



NOTĂ:

Câmpurile notate cu (*) sunt obligatoriu de completat.